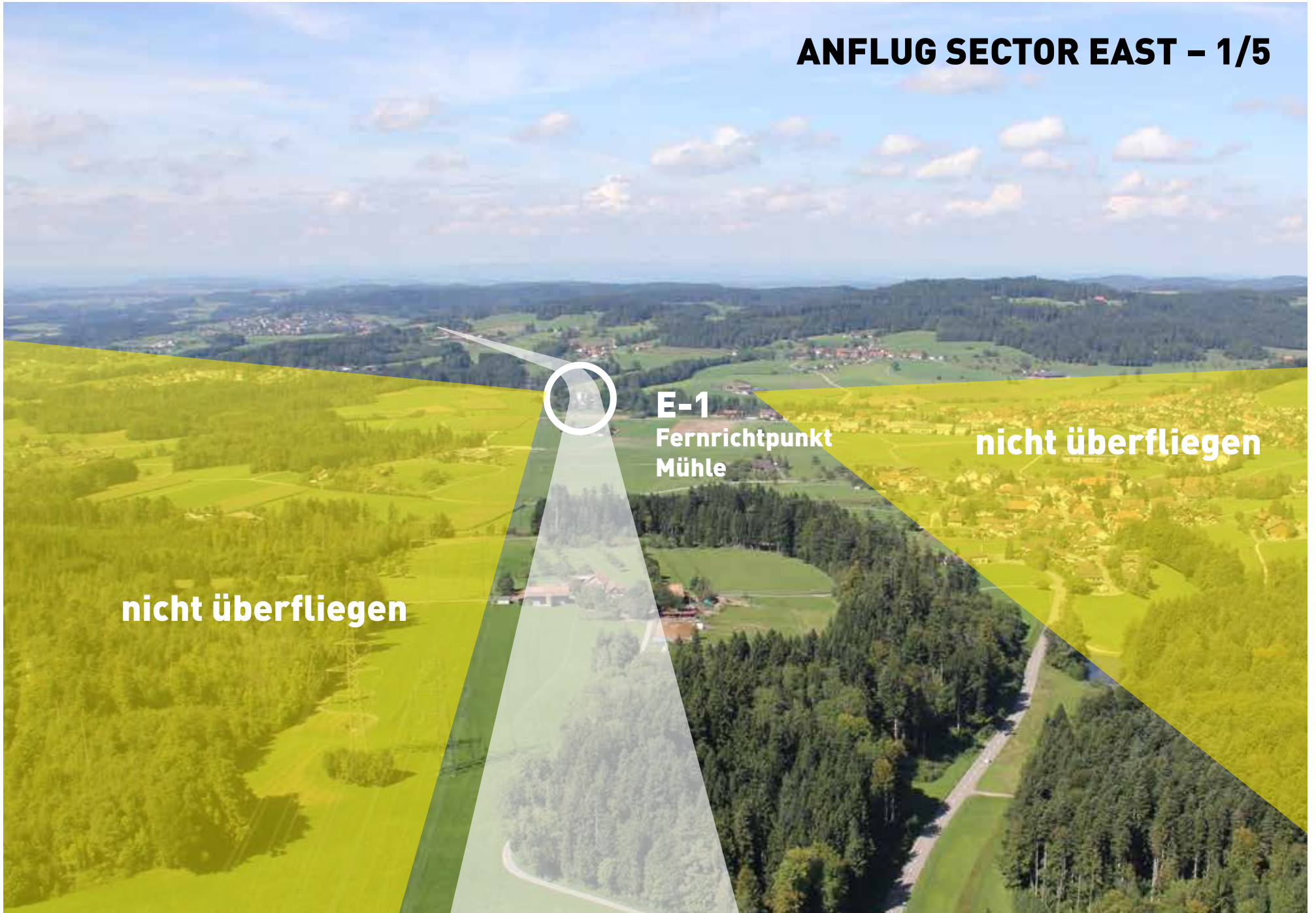


# ANFLUG SECTOR EAST - 1/5

**E-1**  
Fernrichtpunkt  
Mühle

**nicht überfliegen**

**nicht überfliegen**



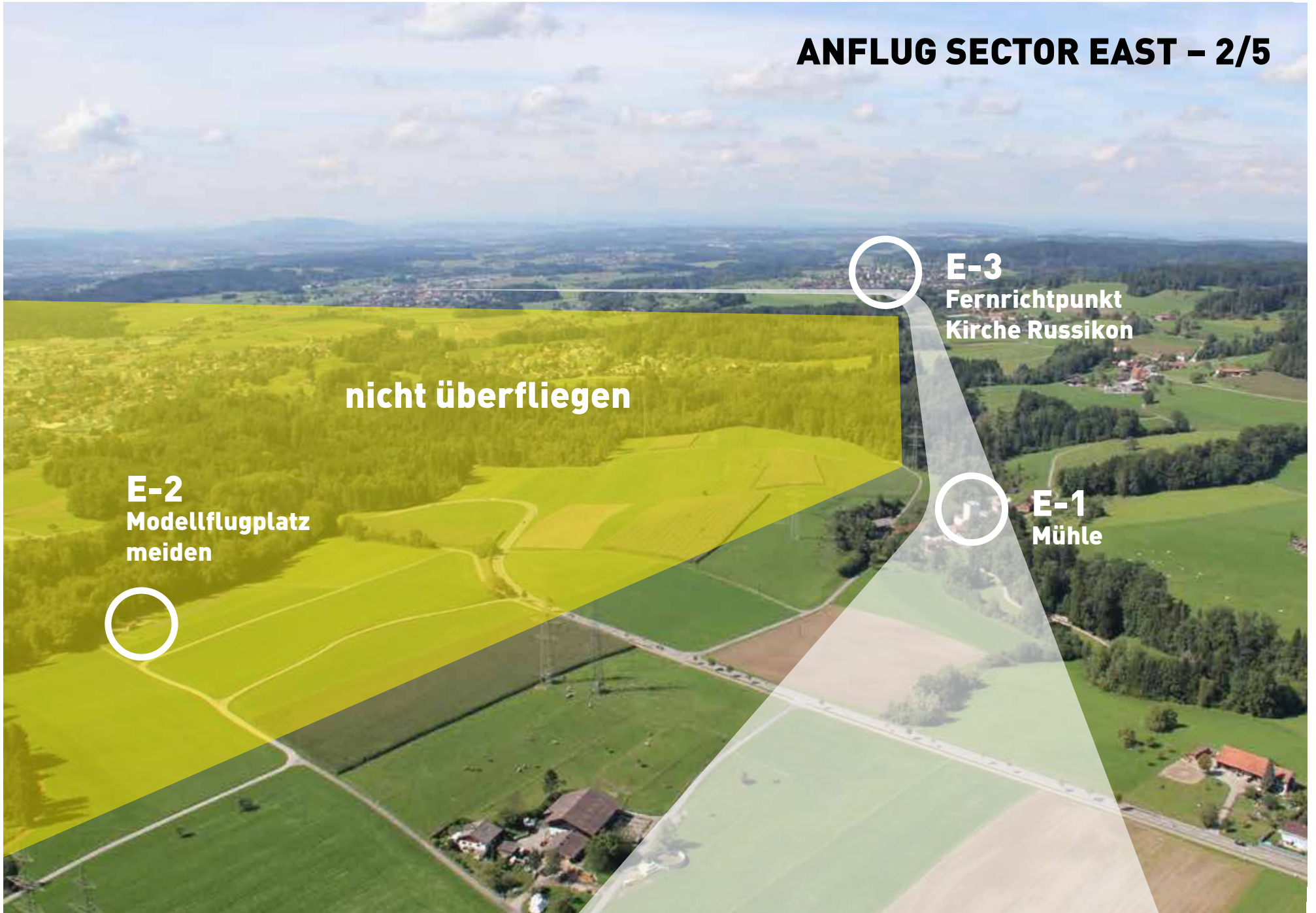
# ANFLUG SECTOR EAST - 2/5

nicht überfliegen

E-2  
Modellflugplatz  
meiden

E-3  
Fernrichtpunkt  
Kirche Russikon

E-1  
Mühle



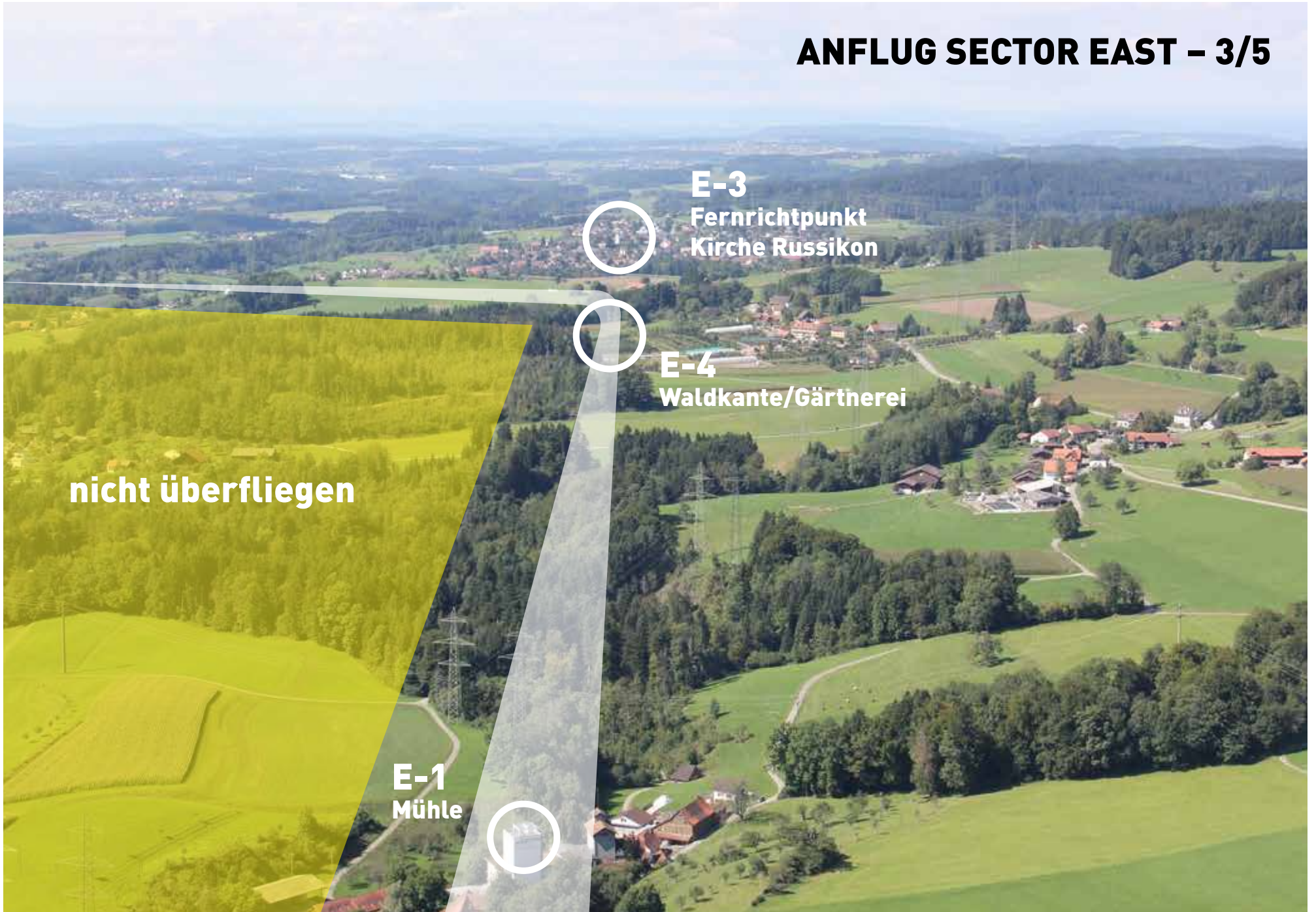
# ANFLUG SECTOR EAST - 3/5

**E-3**  
Fernrichtpunkt  
Kirche Russikon

**E-4**  
Waldkante/Gärtnerei

nicht überfliegen

**E-1**  
Mühle



# ANFLUG SECTOR EAST - 4/5

E-6  
Fernrichtpunkt  
Pistenende

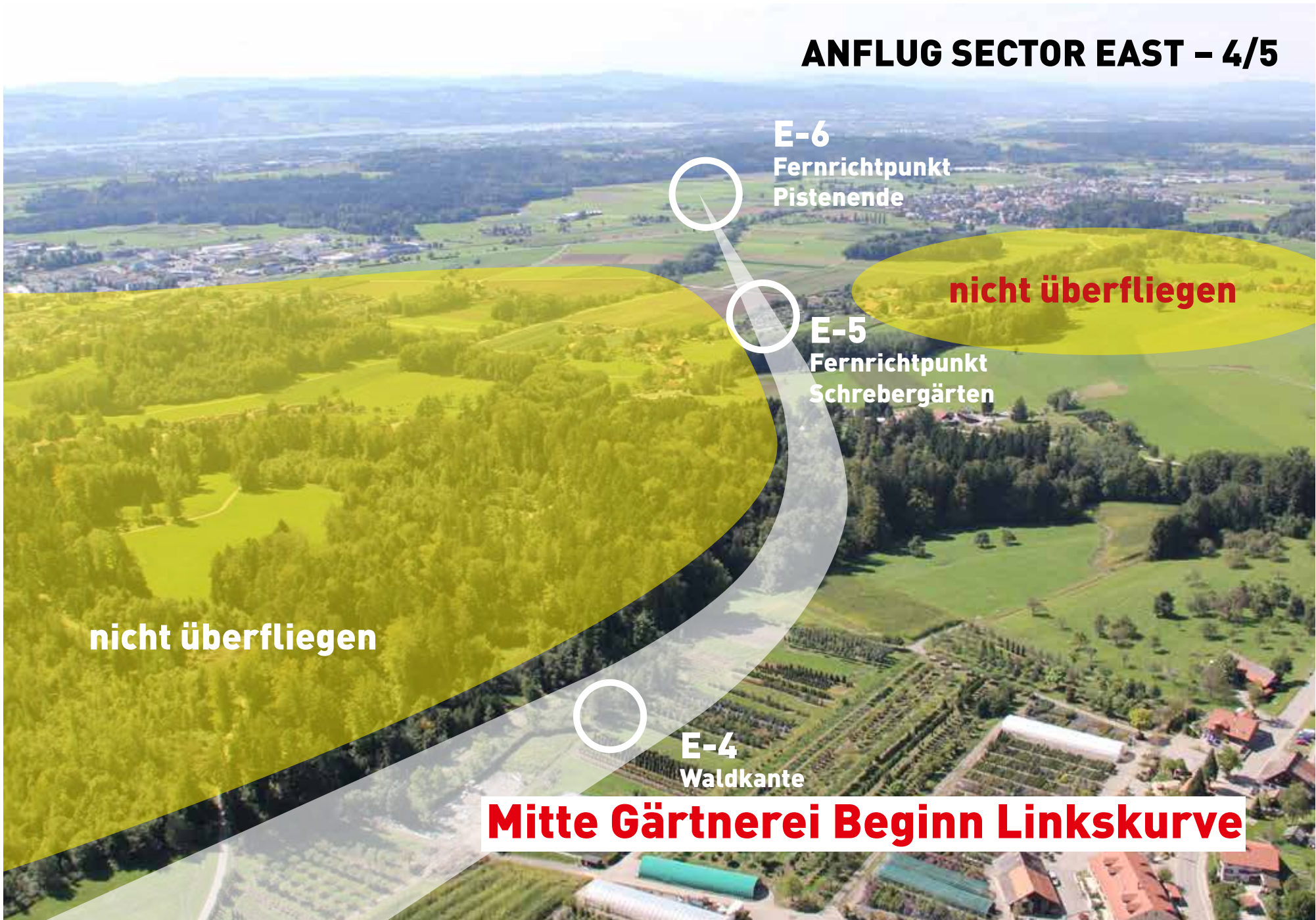
**nicht überfliegen**

E-5  
Fernrichtpunkt  
Schrebergärten

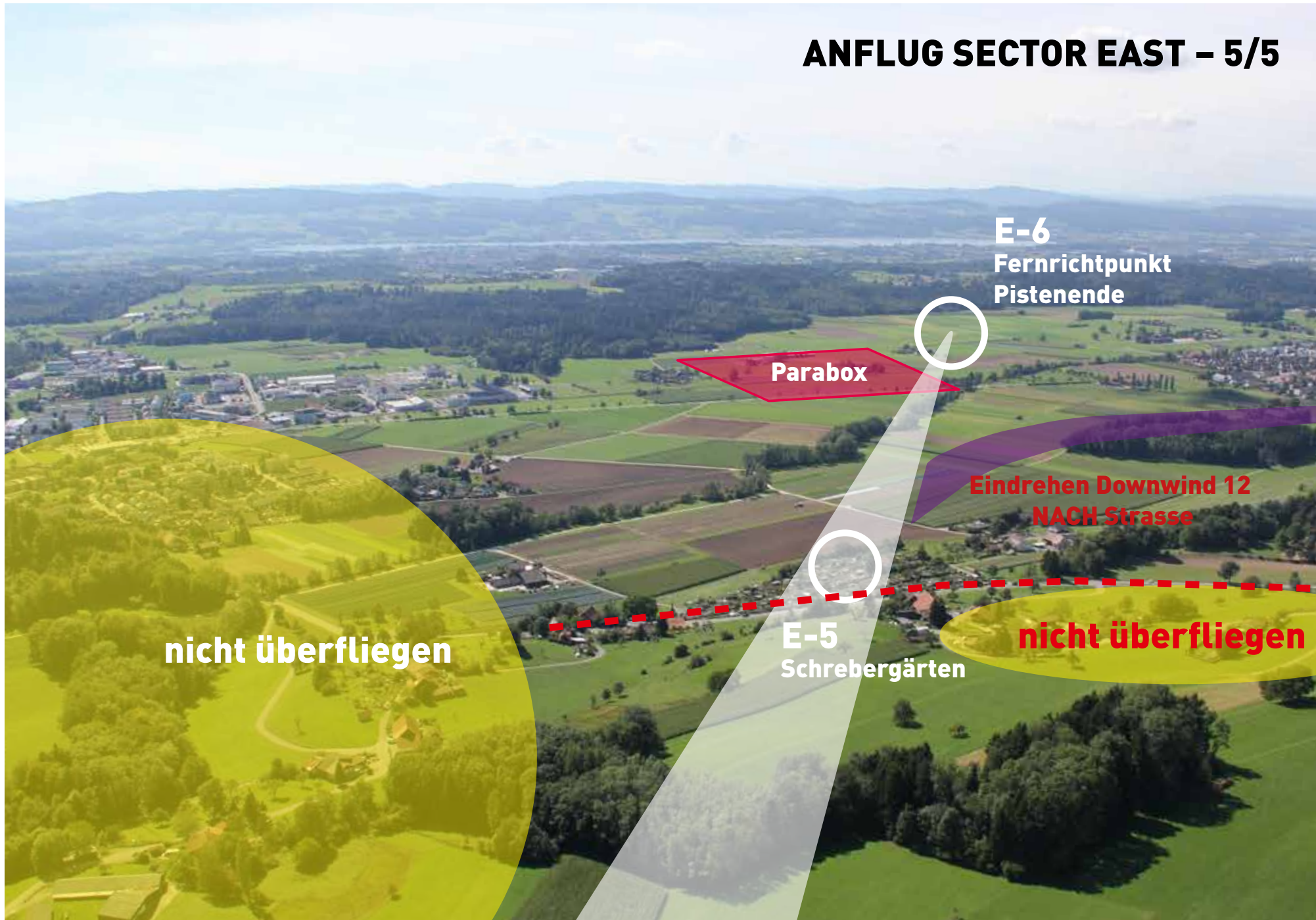
**nicht überfliegen**

E-4  
Waldkante

**Mitte Gärtnerei Beginn Linkskurve**



# ANFLUG SECTOR EAST - 5/5



**E-6**  
Fernrichtungpunkt  
Pistenende

**Parabox**

**Eindrehen Downwind 12  
NACH Strasse**

**nicht überfliegen**

**E-5**  
Schrebergärten

**nicht überfliegen**

# ANFLUG SECTOR WEST - 1/2

Fernrichtpunkt  
Waldecke

W-1



## ANFLUG SECTOR WEST - 2/2



**W-2**  
**Fernrichtpunkt**  
**Hangar Ost**

**nicht überfliegen**

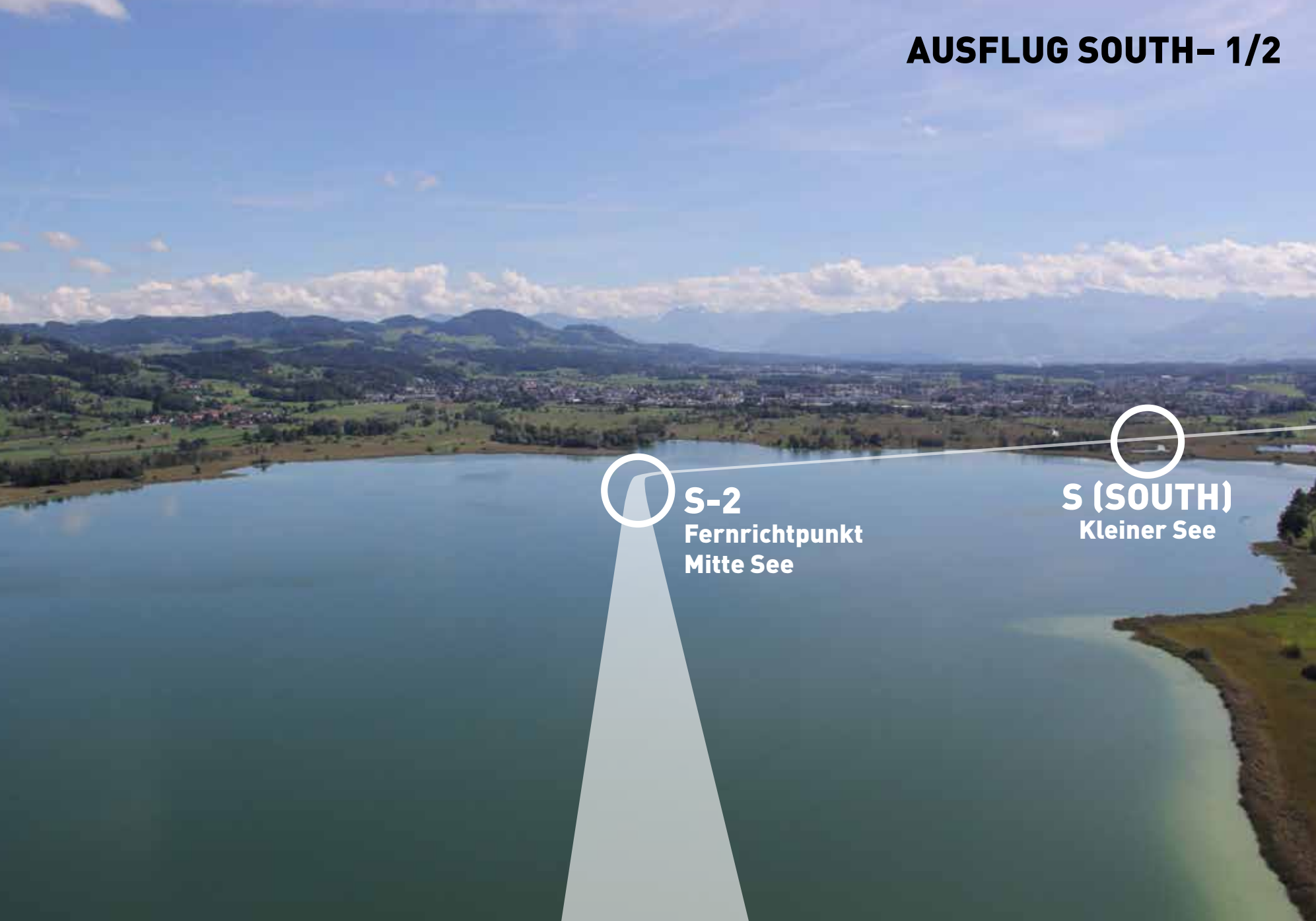
# AUSFLUG SOUTH- 1/2



**S-2**  
Fernrichtungpunkt  
Mitte See



**S (SOUTH)**  
Kleiner See

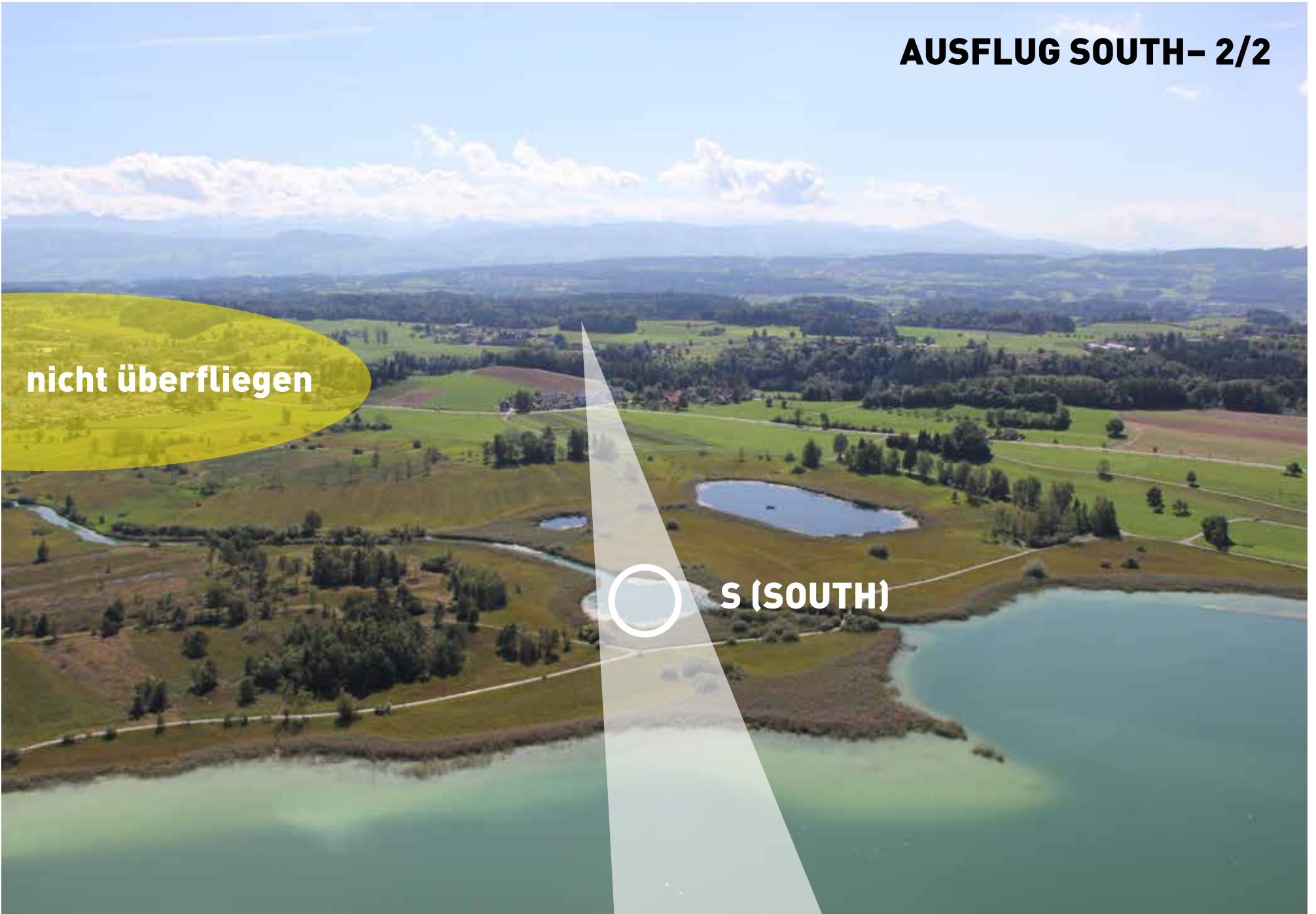




## AUSFLUG SOUTH- 2/2

nicht überfliegen

S (SOUTH)

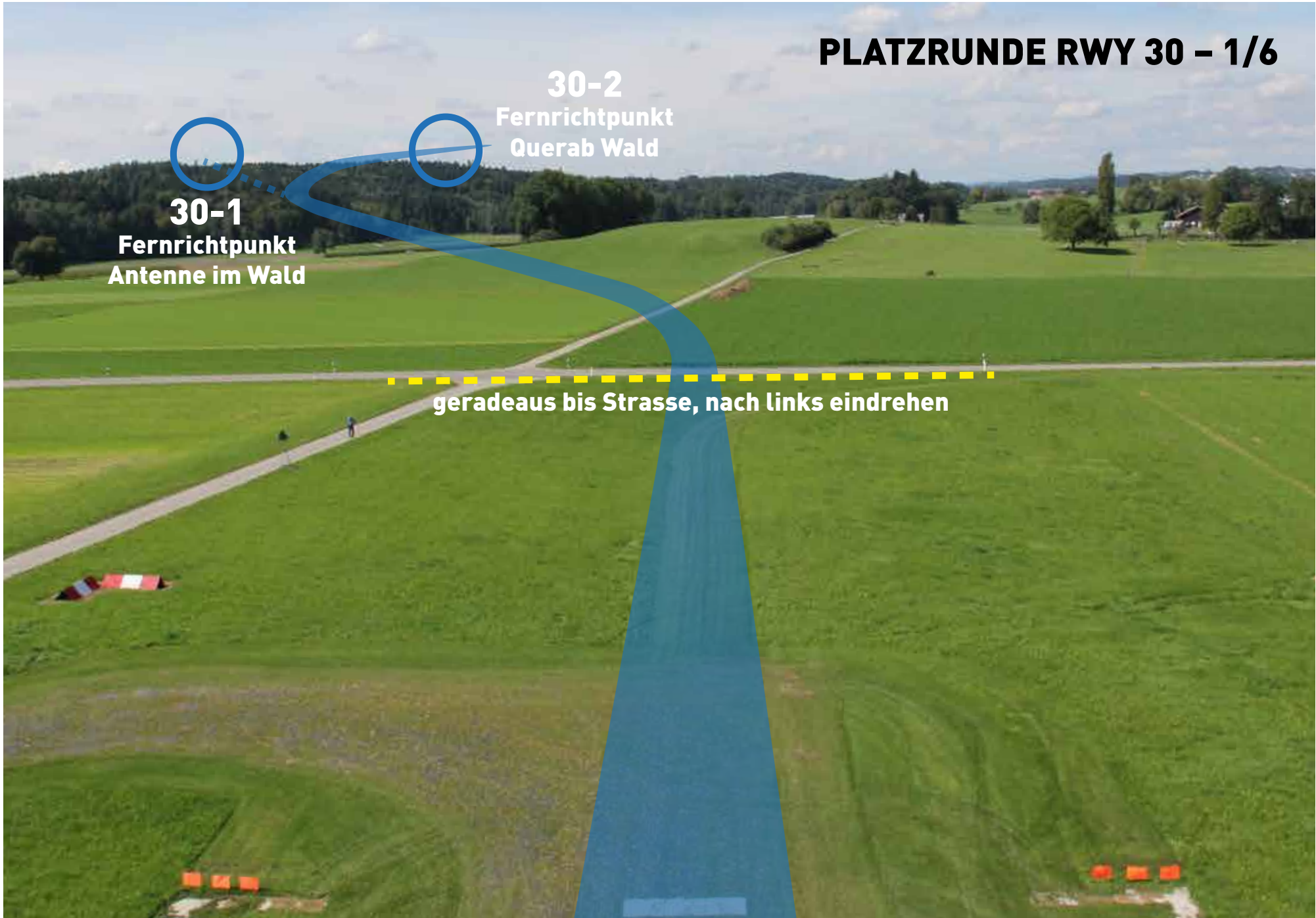


# PLATZRUNDE RWY 30 – 1/6

**30-1**  
Fernrichtungpunkt  
Antenne im Wald

**30-2**  
Fernrichtungpunkt  
Querab Wald

geradeaus bis Strasse, nach links eindrehen



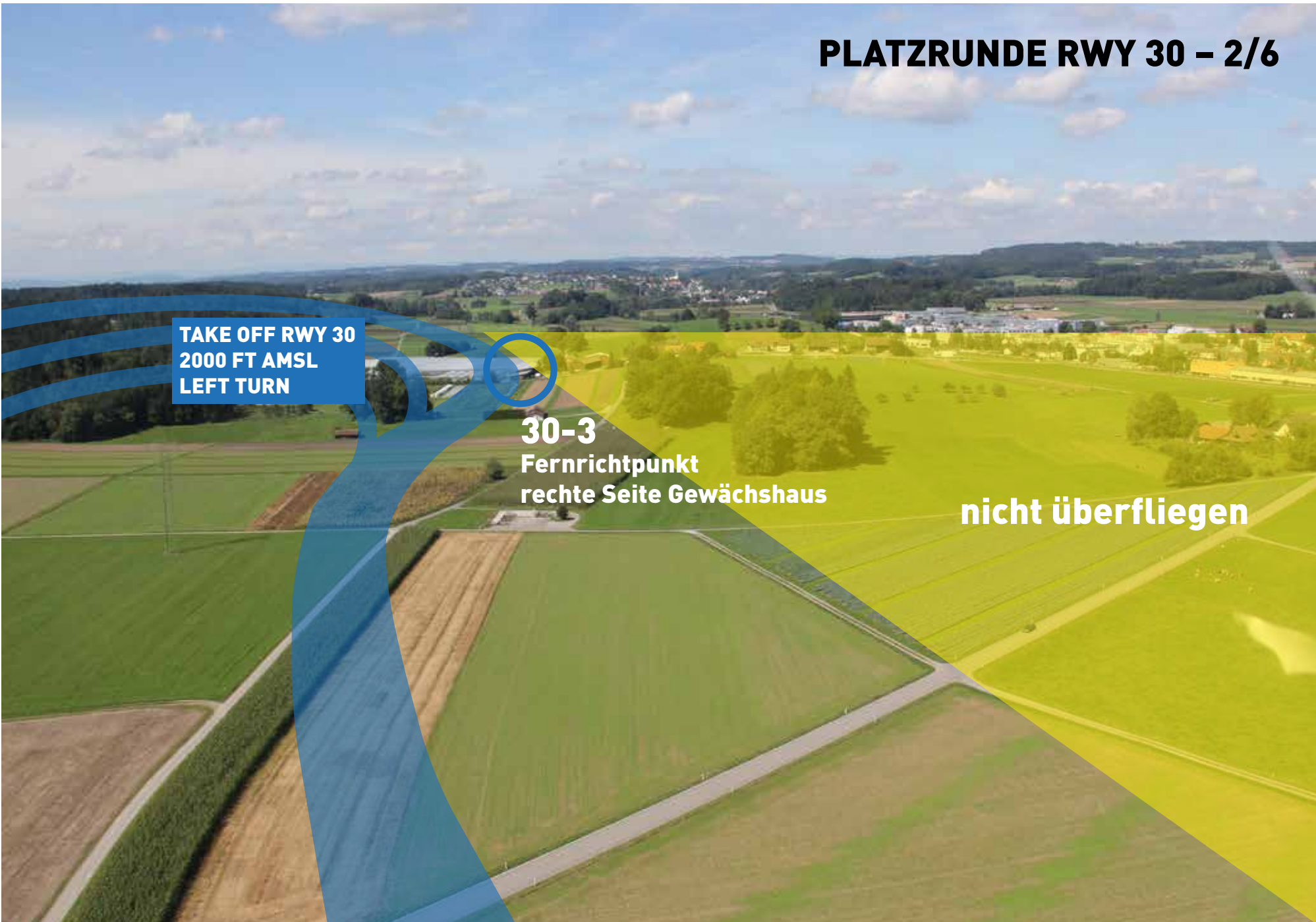
# PLATZRUNDE RWY 30 – 2/6

TAKE OFF RWY 30  
2000 FT AMSL  
LEFT TURN



**30-3**  
Fernrichtpunkt  
rechte Seite Gewächshaus

nicht überfliegen



# PLATZRUNDE RWY 30 – 3/6



**S-1**  
Fernrichtpunkt  
Landzunge im See

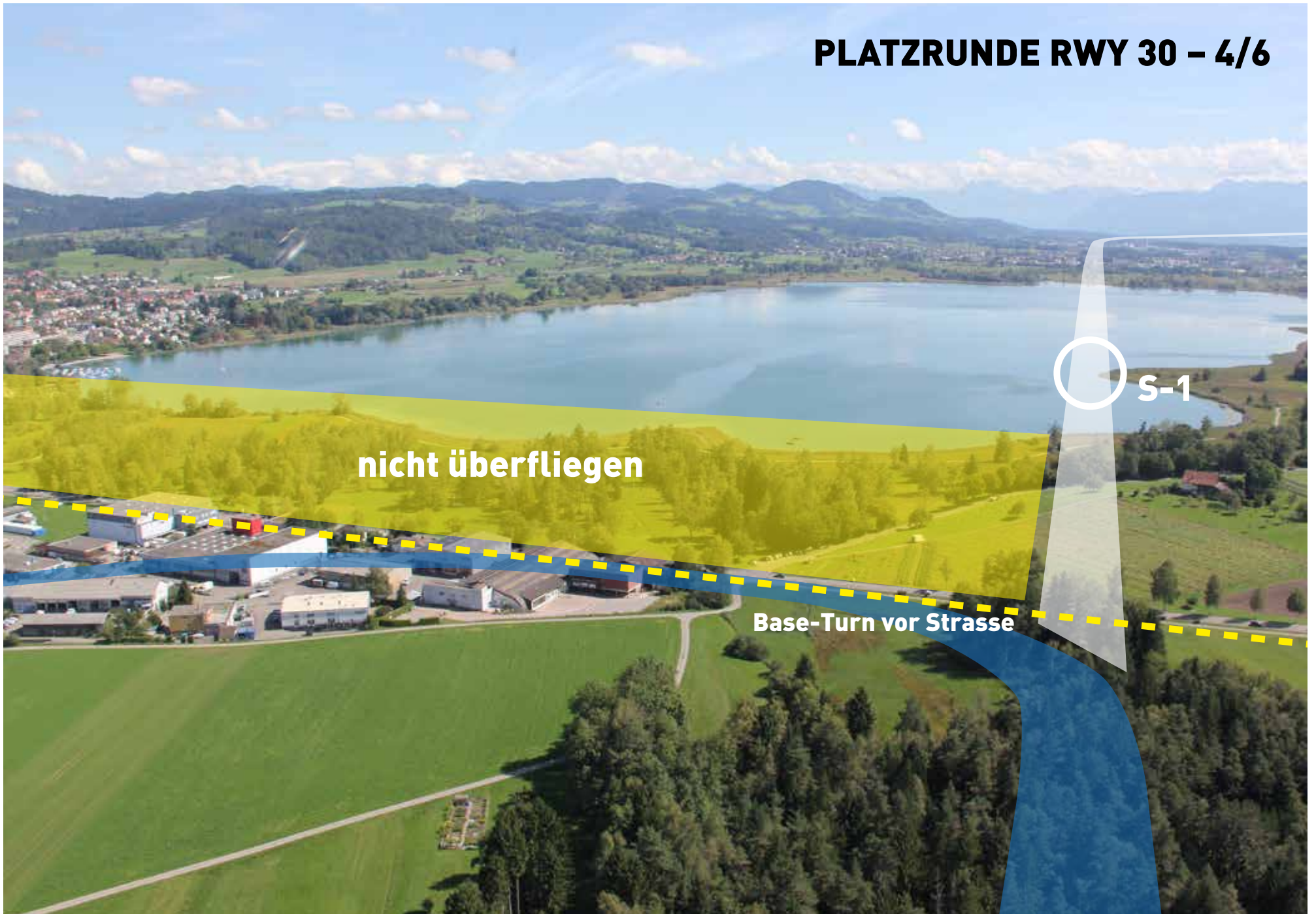
**Downwind 30**  
**Mitte Wald, 2300 ft**

# PLATZRUNDE RWY 30 - 4/6

S-1

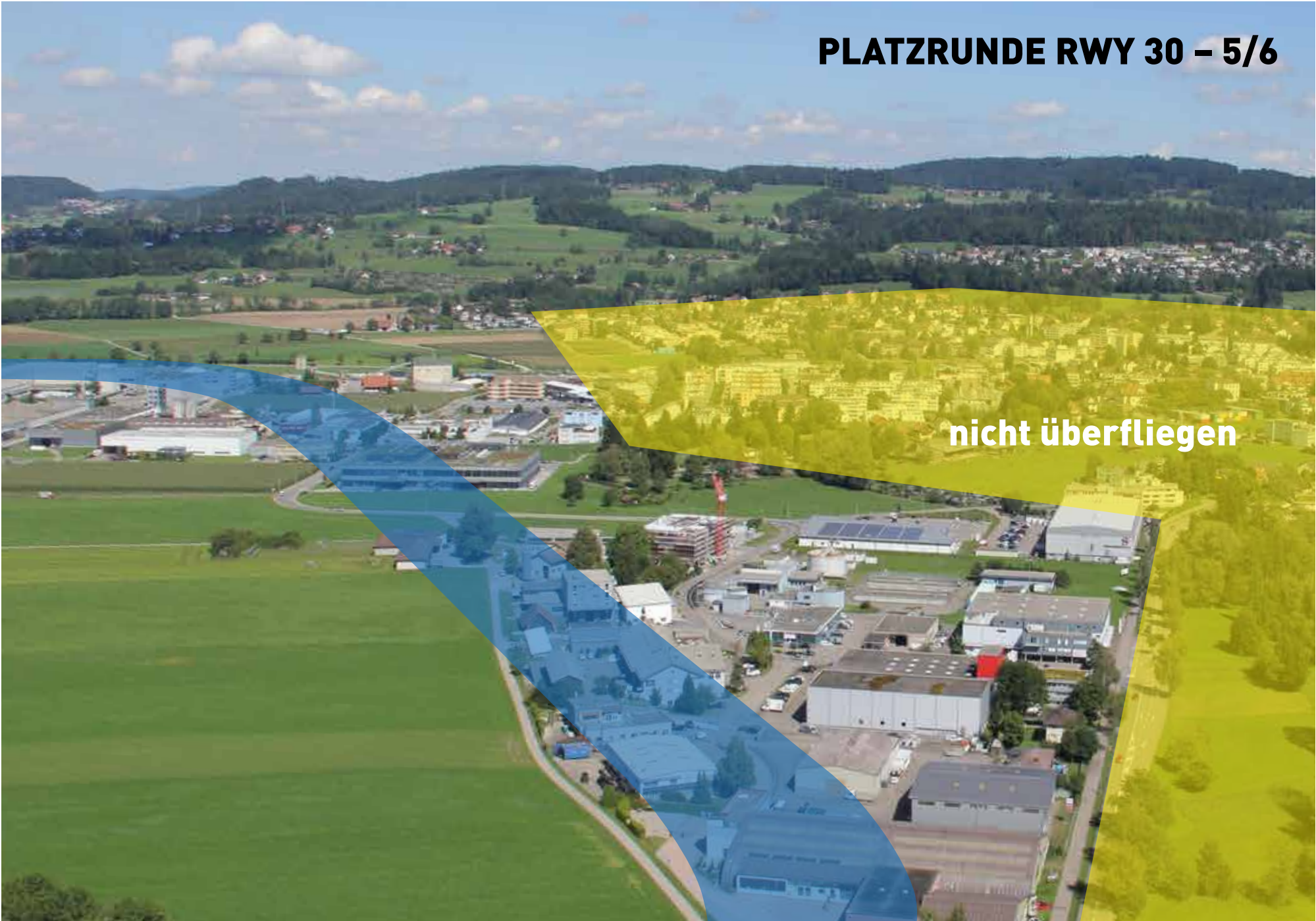
nicht überfliegen

Base-Turn vor Strasse




# PLATZRUNDE RWY 30 – 5/6

nicht überfliegen



# PLATZRUNDE RWY 30 – 6/6

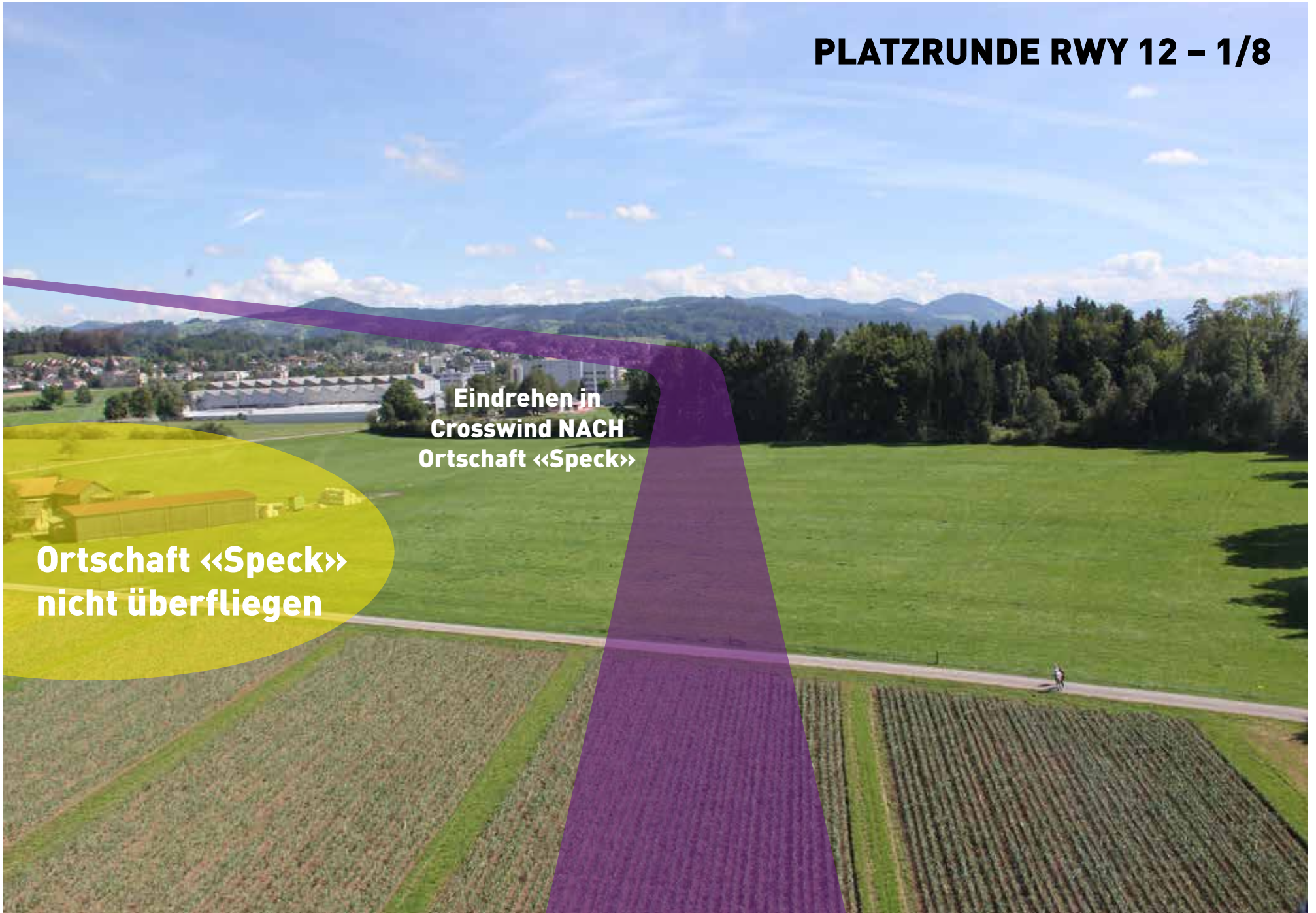


S-1

# PLATZRUNDE RWY 12 – 1/8

Eindrehen in  
Crosswind NACH  
Ortschaft «Speck»

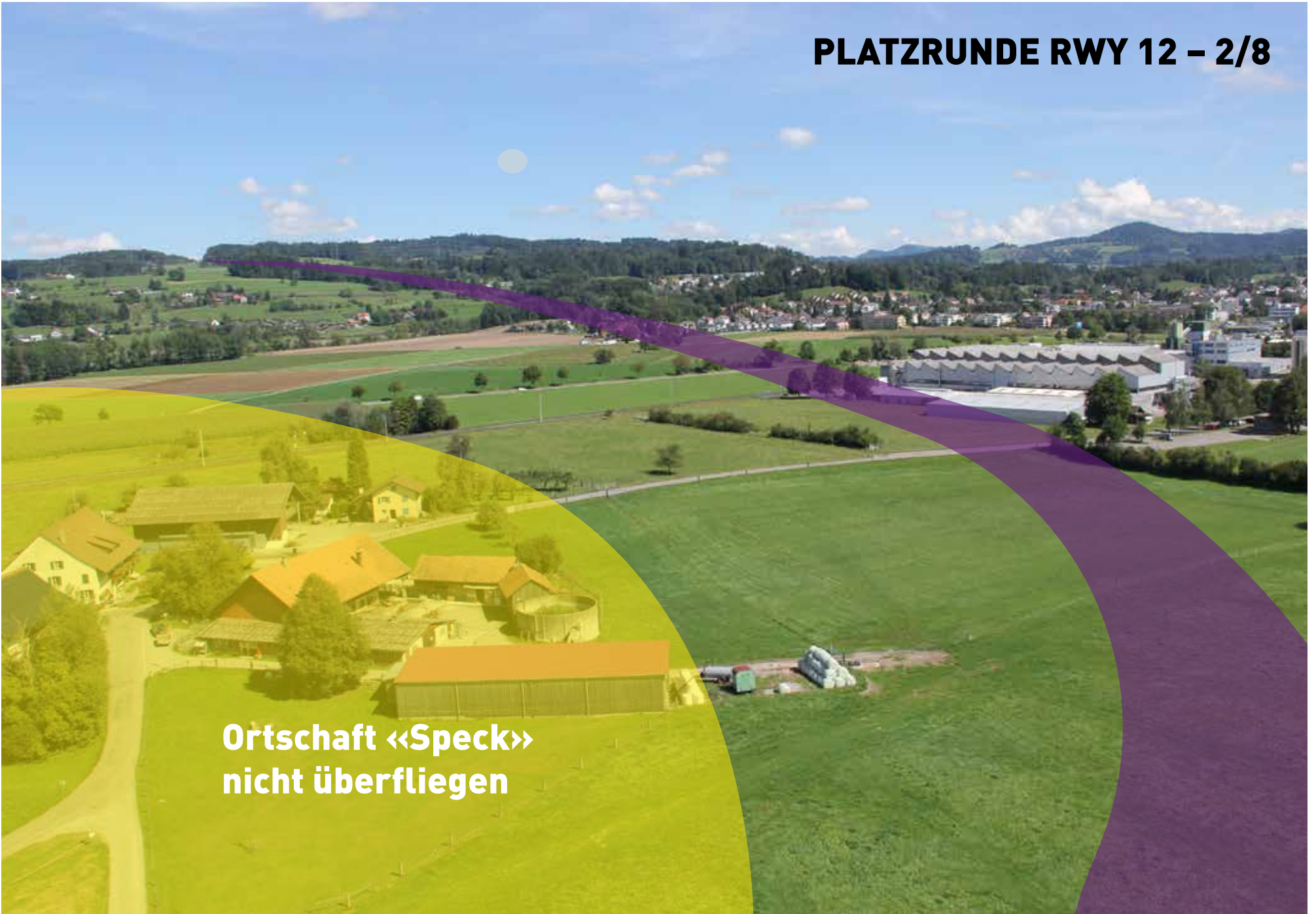
Ortschaft «Speck»  
nicht überfliegen





# PLATZRUNDE RWY 12 – 2/8

**Ortschaft «Speck»  
nicht überfliegen**



# PLATZRUNDE RWY 12 – 3/8



**12-2**  
Fernrichtungpunkt  
Mittlere Scheune

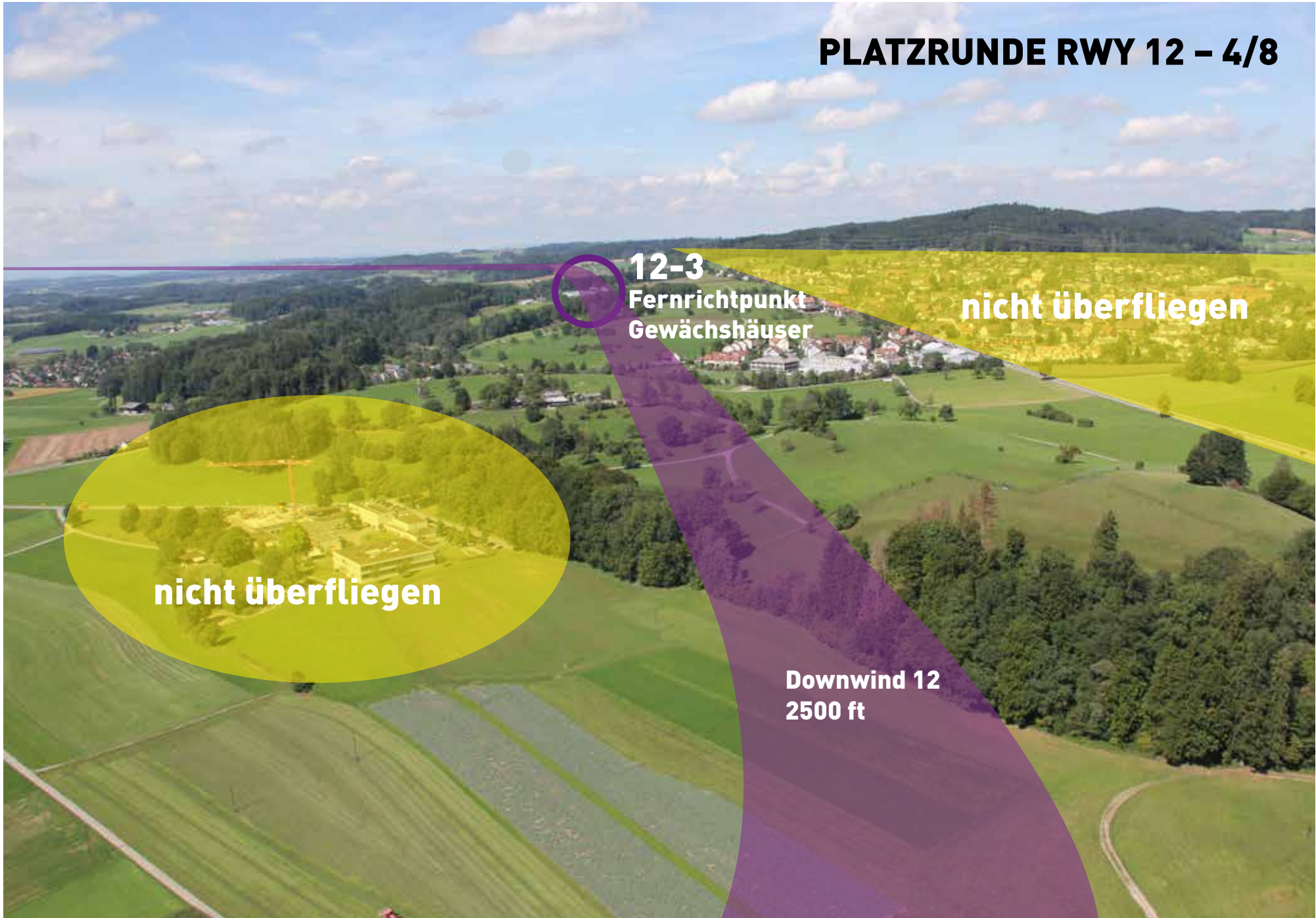
# PLATZRUNDE RWY 12 - 4/8

**12-3**  
Fernrichtpunkt  
Gewächshäuser

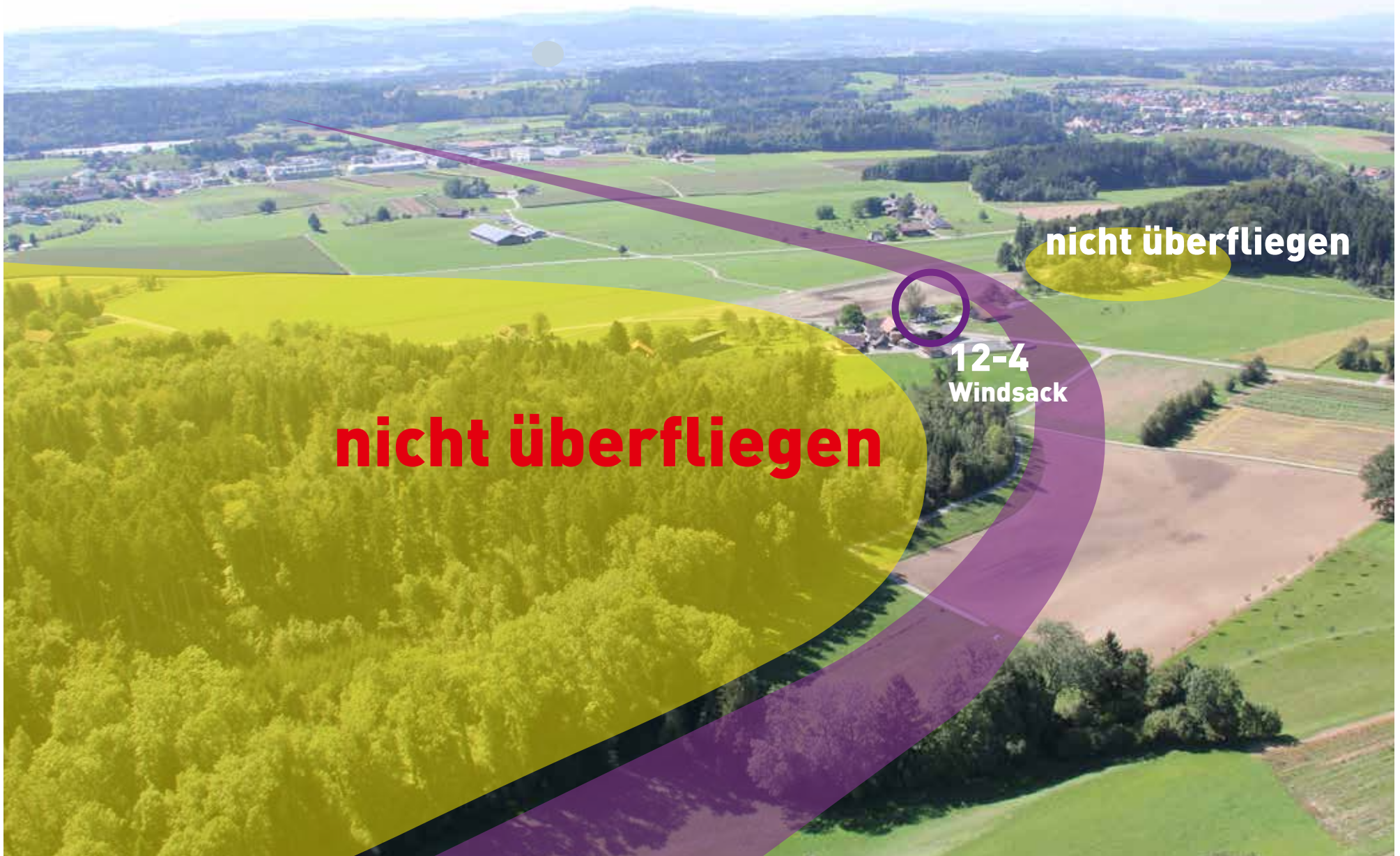
**nicht überfliegen**

**nicht überfliegen**

**Downwind 12**  
**2500 ft**



# PLATZRUNDE RWY 12 – 5/8



nicht überfliegen

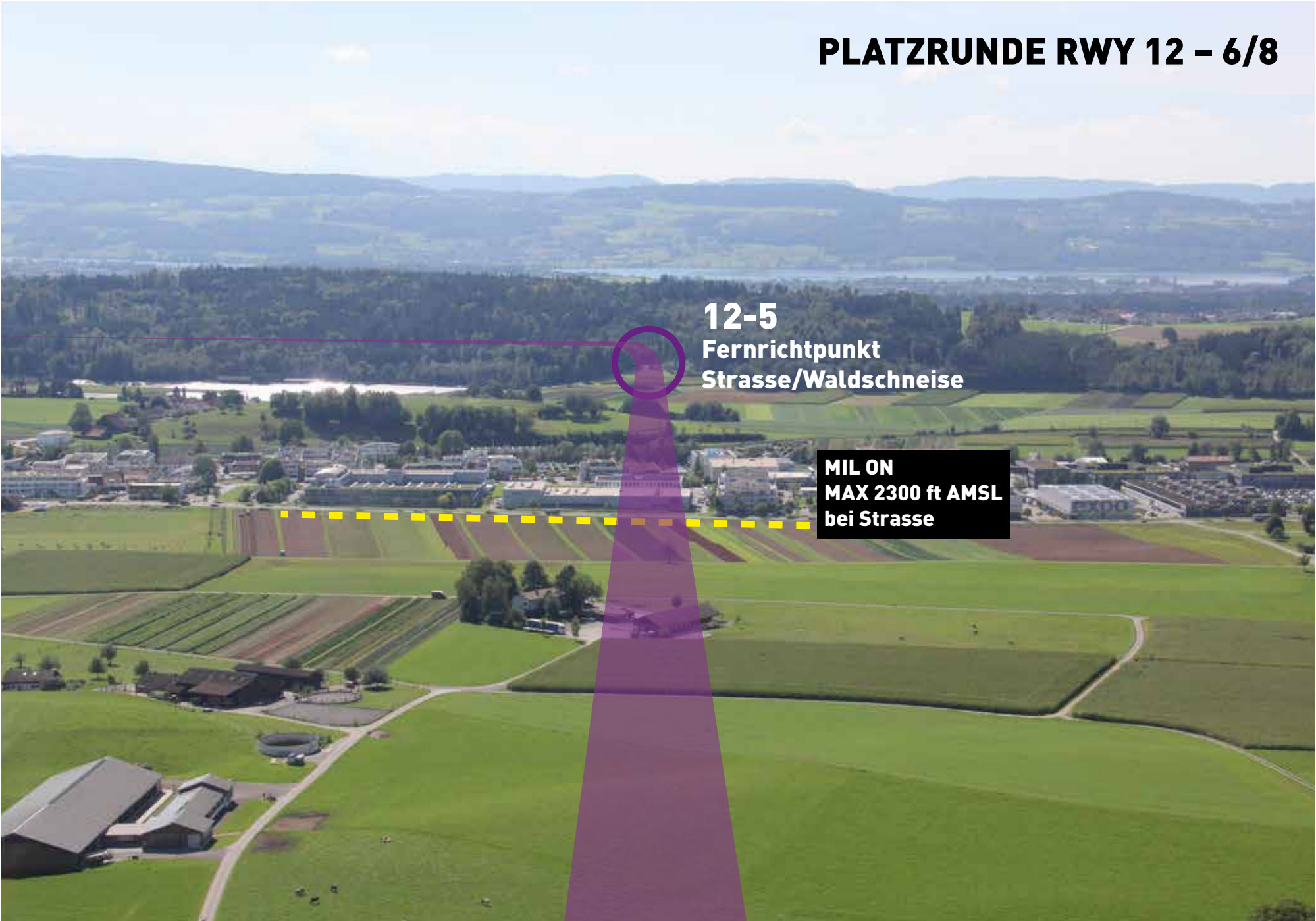
12-4  
Windsack

nicht überfliegen

# PLATZRUNDE RWY 12 – 6/8

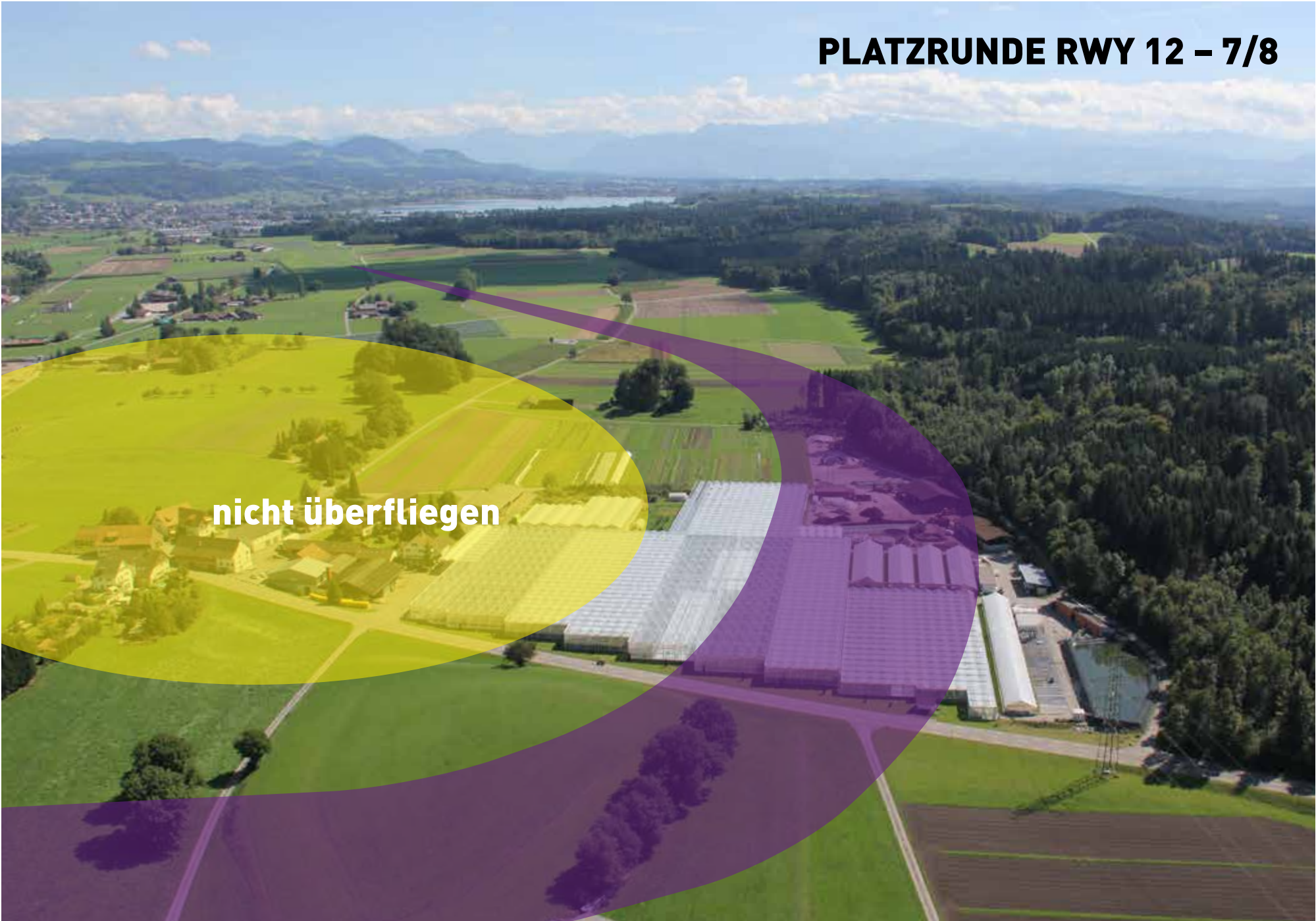
**12-5**  
Fernrichtung  
Strasse/Waldschneise

**MIL ON**  
MAX 2300 ft AMSL  
bei Strasse



# PLATZRUNDE RWY 12 – 7/8

nicht überfliegen



# PLATZRUNDE RWY 12 – 8/8

Strasse in mind. 5 Meter / 15 ft Höhe überfliegen

